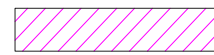


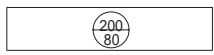
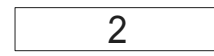

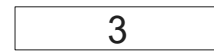





札幌市都市計画図

凡例

- | | | | |
|--|---------|---|----------------------------|
|  | 準防火地区 |  | 都市計画道路等の中心線から地域境界線までの距離(m) |
|  | 第二種住居地域 |  | 容積率
建ぺい率 |
|  | 27m高度地区 |  | 土地区画整理事業区域 |
|  | 33m高度地区 |  | 地区計画区域 |
|  | 45m高度地区 |  | 第二種特別職住共存地区 |

